


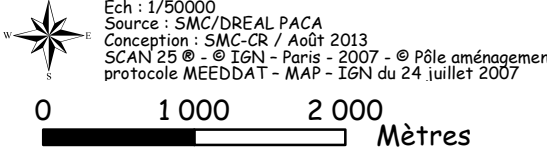


Zonage d'application de l'item 10 de l'article 1er  
pour les sites Natura 2000  
ZSC FR9301595 et ZPS FR9310064

**Légende :**

-  ZSC "Crau centrale-Crau sèche" FR9301595
-  ZPS "Crau" FR9310064
-  Zonage\_Item 10

Ech : 1/50000  
Source : SMC/DREAL PACA  
Conception : SMC-CR / Août 2013  
SCAN 25 © - © IGN - Paris - 2007 - © Pôle aménagement -  
protocole MEEDDAT - MAP - IGN du 24 juillet 2007



0 1 000 2 000 Mètres



PRÉFET DES BOUCHES-DU-RHÔNE

